

# ANALIZA SWOT din cadrul PLANULUI DE DEZVOLTARE REGIONALĂ SUD MUNTENIA 2021 – 2027

Târgoviște, 04 februarie 2020

# ANALIZA SWOT – INFRASTRUCTURĂ

## CUPRINS

### 1. Infrastructură de transport

- Rutieră
- Feroviară
- Fluvială

### 2. Infrastructură de utilități publice

### 3. Fondul de locuințe

### 4. Străzile orașenești

### 5. Infrastructură de telecomunicații

### 6. Infrastructură de turism

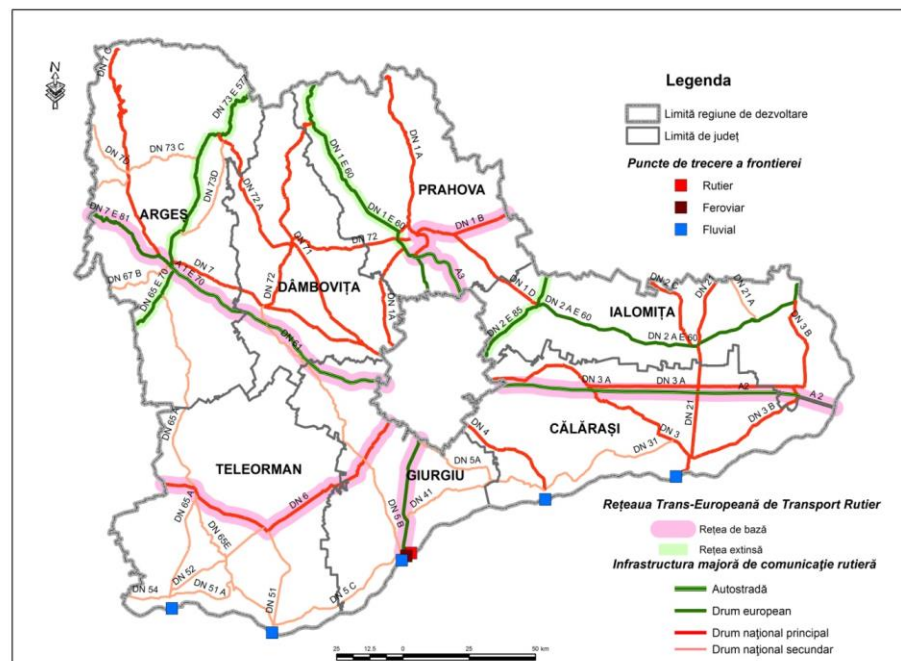
### 7. Infrastructura patrimoniului natural și cultural

1. Poziționarea regiunii la intersecția a trei coridoare pan-europene

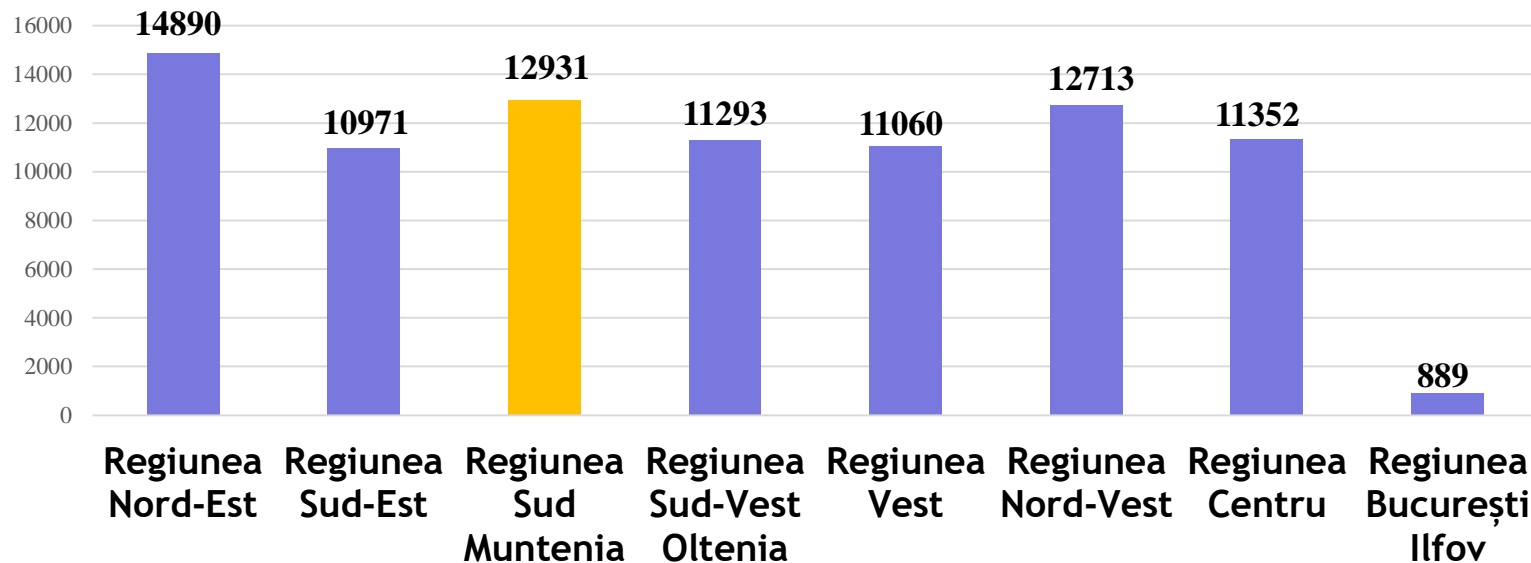
- Axa prioritară 7 (rutieră);
- Axa prioritară 18 (fluviul Dunărea);
- Axa prioritară 22 (feroviară).

2. Existența pe teritoriul regiunii a autostrazilor A1, A2, A3.

3. Podul Prieteniei Giurgiu - Ruse, singurul punct de trecere al frontierei rutier și feroviar în sectorul de graniță România - Bulgaria.

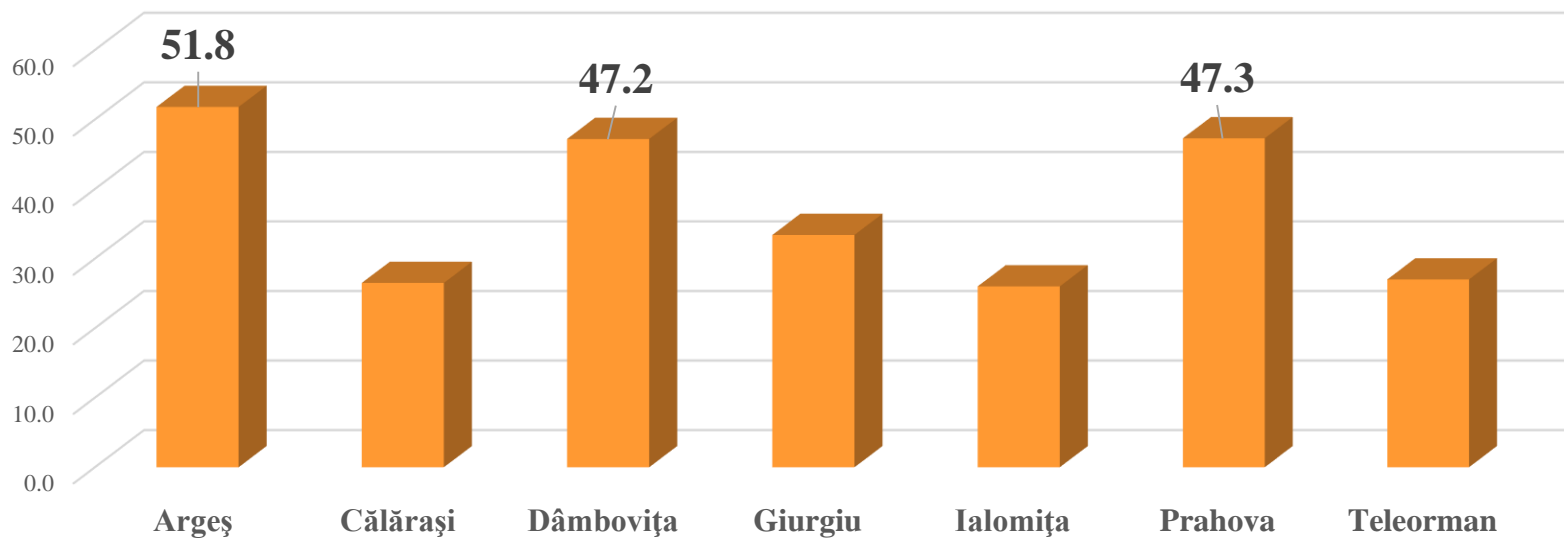


Regiunea ocupă locul 2, la nivel național, din punct de vedere al rețelei de drumuri publice.

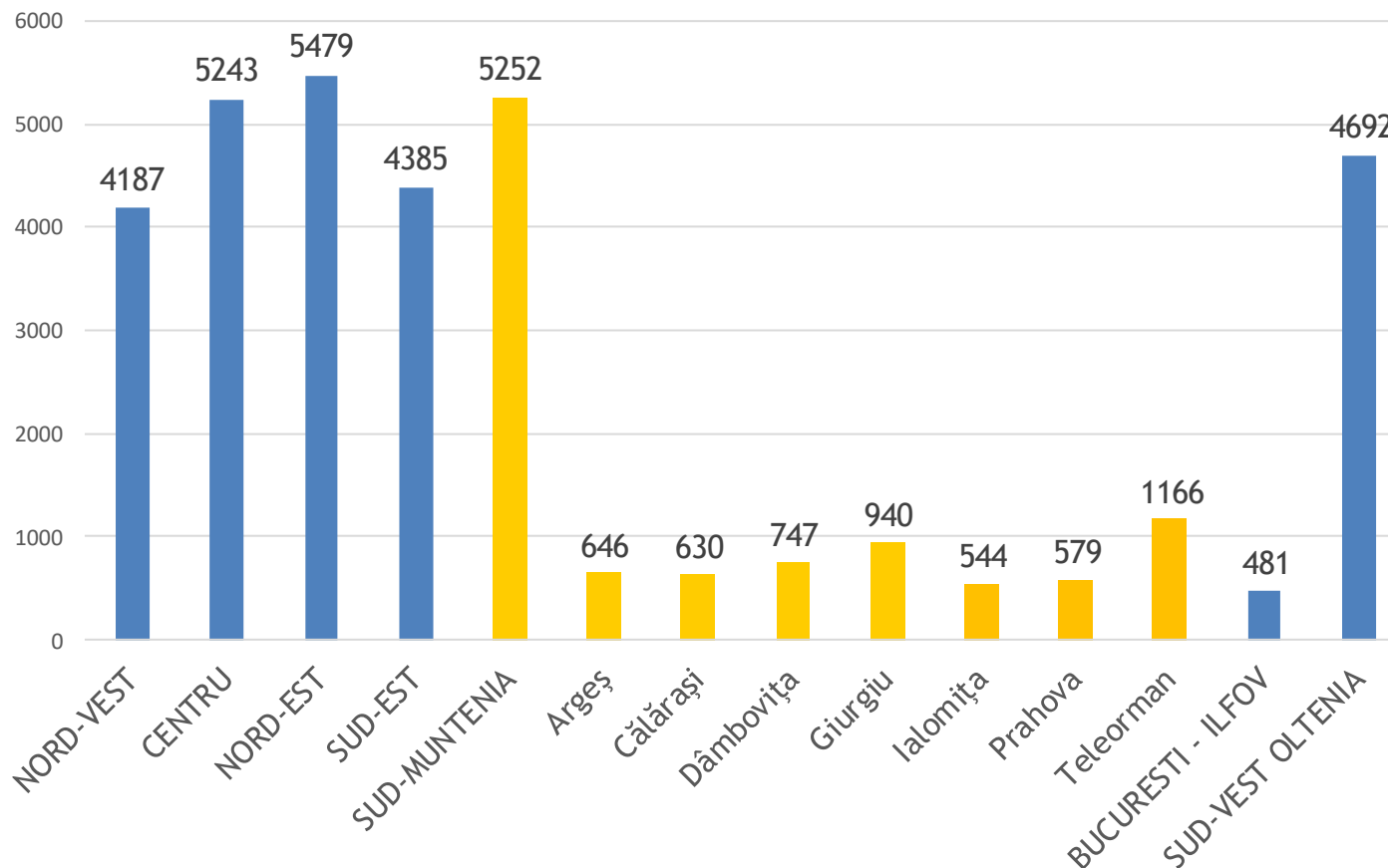


## Densitatea ridicată a drumurilor publice, în nordul regiunii

Densitatea drumurilor publice pe 100 km<sup>2</sup> teritoriu



**Stare tehnică a drumurilor publice bună, 5.252 km de drumuri modernizați, regiunea situându-se la nivel național pe locul 2**



## **INFRASTRUCTURA DE TRANSPORT FLUVIALĂ**

- ✓ Existența fluviului Dunărea, principala arteră de navigație europeană.
- ✓ Existența a 5 porturi fluviale.

## **INFRASTRUCTURA DE TRANSPORT**

- ✓ Aproprierea de cel mai mare aeroport din România (Henry Coandă), amplasat la minimum 60 km și maximum 120 de capitalele județelor regiunii.

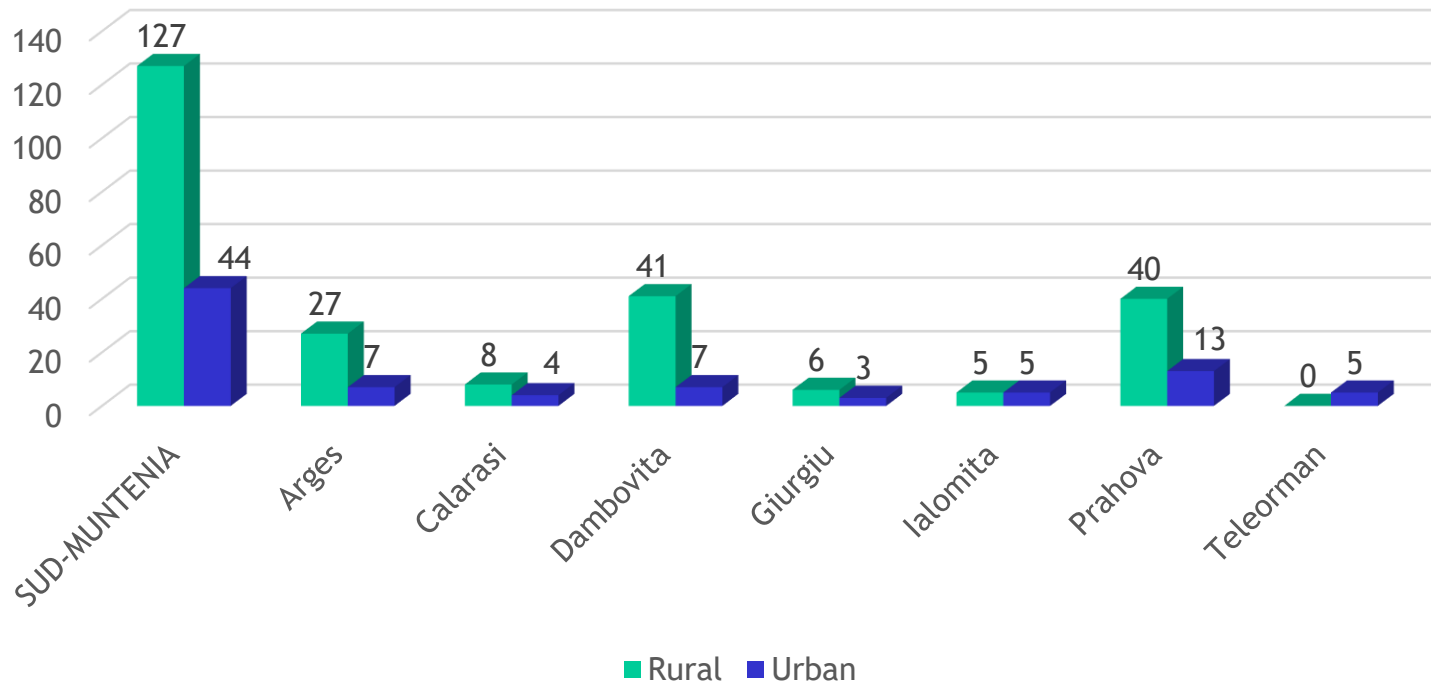
## **FONDUL LOCATIV**

- ✓ Pondere foarte mare a locuințelor aflate în proprietate privată 99,11%.

## **STRĂZILE ORĂȘENEȘTI**

- ✓ Rețeaua străzilor orășenești modernizată este în creștere, regiunea clasându-se pe locul 3 la nivel național, cu o pondere 74,79%.

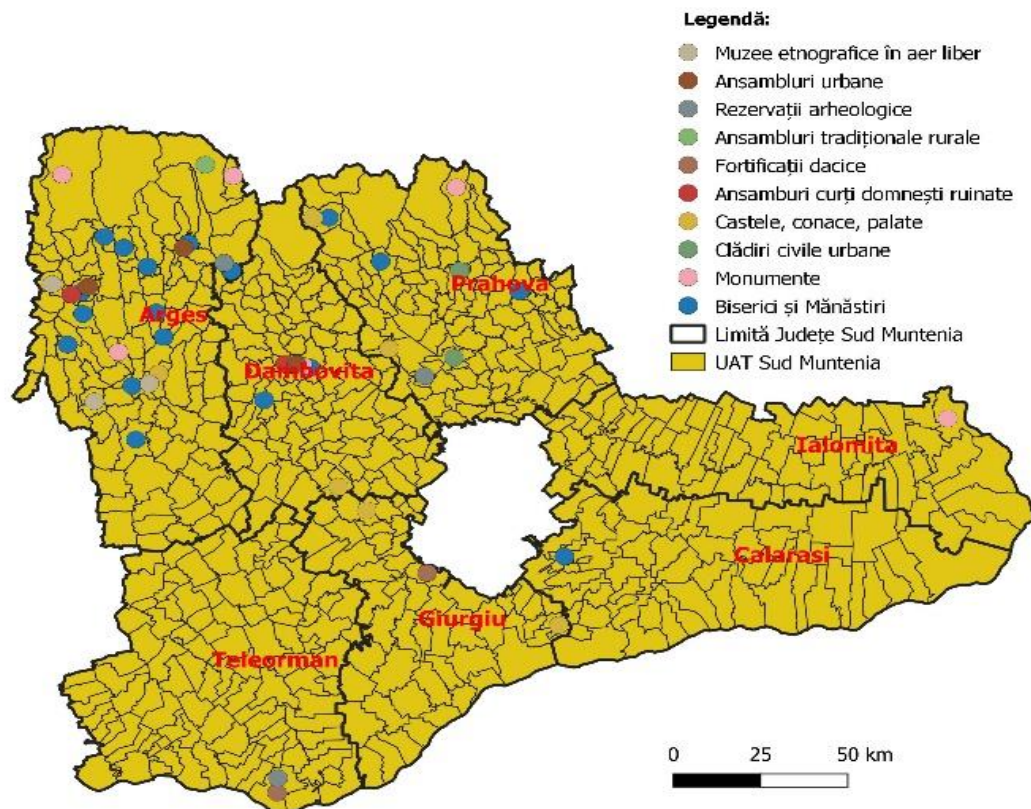
Număr crescut de localități în care se distribuie gaze naturale urban/rural, regiunea se situează pe locul 2, la nivel național





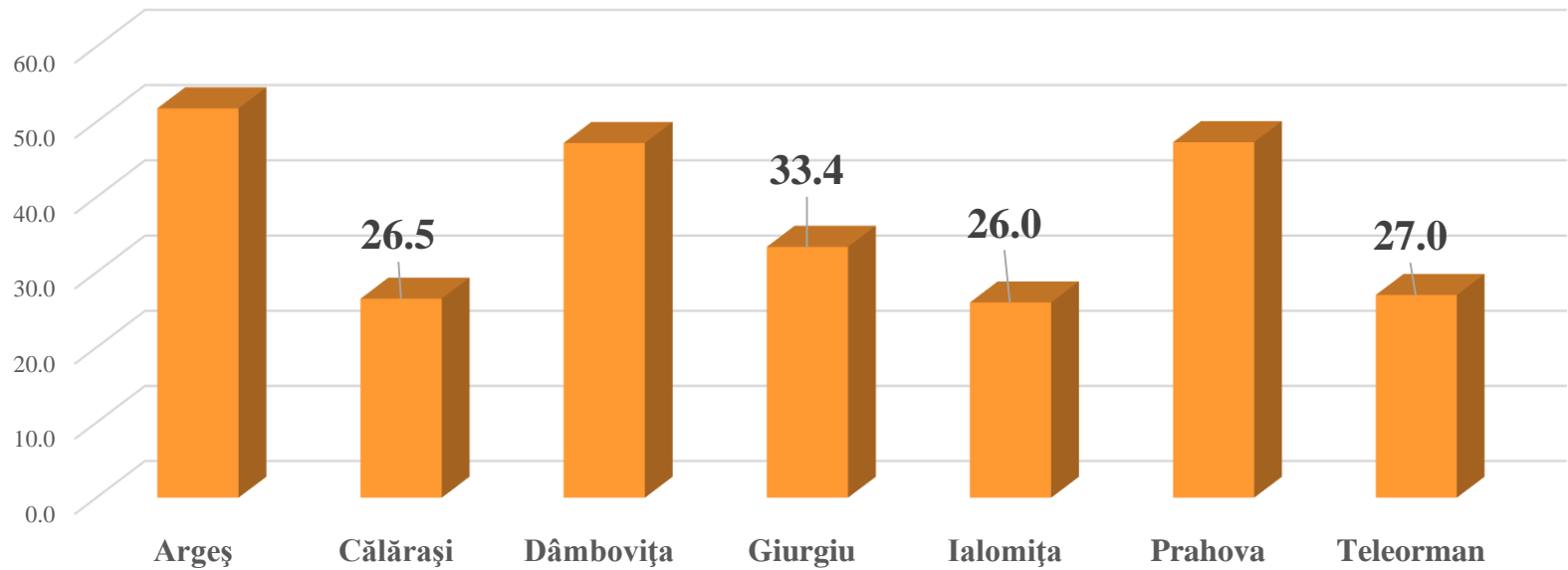
- ✓ Potențial natural bogat (cadru natural divers datorită varietății formelor de relief (3 parcuri naționale naturale din 13 de pe toată suprafața României).
- ✓ Resurse balneare variate: 7 lacuri sărate, ape minerale sau nămoluri.
- ✓ Dezvoltare bună a turismului montan (Valea Prahovei principala destinație la nivel național).
- ✓ Prezența unui număr mare de localități cu importanță turistică, istorică și culturală.

Existența unui patrimoniu cultural - istoric bogat (4778 obiective construite).



Densitatea scăzută a drumurilor publice, în județele din sudul regiunii

Densitatea drumurilor publice pe 100 km2 teritoriu



Starea tehnică nesatisfăcătoare a drumurilor județene și comunale, doar 24,79% modernizați

DRUMURI JUDEȚENE ȘI COMUNALE		
Regiune / judet	Total (km)	Modernizate (%)
Sud Muntenia	10.085	24,79
Argeș	2.949	2,88
Călărași	845	15,62
Dâmbovița	1.556	24,94
Giurgiu	874	73,11
Ialomița	806	26,80
Prahova	1.908	13,47
Teleorman	1.147	68,27



- ✓ Densitatea inferioară a căilor ferate față de media națională - 2017

Regiune/ Județ	Căi ferate		Densitatea căilor ferate pe 1000 km <sup>2</sup> (km)
	Total (km)	Electrificate (%)	
Sud Muntenia	1247	36,17	36,2
Argeș	227	:	33,3
Călărași	188	78,19	37,0
Dâmbovița	103	4,85	25,4
Giurgiu	47	51,06	13,3
Ialomița	293	28,33	65,8
Prahova	162	69,14	34,4
Teleorman	227	29,96	39,2

- ✓ Infrastructura feroviară este neconformă cu parametrii tehnici și operaționali și în continuă degradare.
- ✓ Nivel scăzut de conectivitate feroviară în sudul și estul regiunii.

## INFRASTRUCTURA DE TRANSPORT - FLUVIALĂ

- ✓ Potențialul insuficient valorificat al transportului fluvial aflat în declin continuu.
- ✓ Infrastructură nesatisfăcătoare și în continuă degradare a porturilor fluviale.
- ✓ Transportul fluvial de mărfuri în scădere, reprezentând doar 8% din volumul total al mărfurilor transportate.

- Ponderea scăzută a localităților din mediul rural în care se distribuie gaze naturale.

Județ	Nr. Localități	Mediul Rural %
Sud Muntenia	519	24,47
Argeș	95	28,42
Călărași	50	16,00
Dâmbovița	82	50,00
Giurgiu	51	11,76
Ialomița	59	8,47
Prahova	90	44,44
Teleorman	92	:

- Declinul sistemului centralizat de distribuție a energiei termice.

Județ	Mediul Urban %	Mediul Rural %
Sud Muntenia	16,67	0,58
Argeș	14,29	2,11
Călărași	60	:
Dâmbovița	:	:
Giurgiu	66,67	:
Ialomița	:	:
Prahova	7,14	1,11
Teleorman	20	:

## **INFRASTRUCTURA DE TELECOMUNICAȚII**

- **Ponderea scăzută a activităților de telefonie la nivelul regiunii, doar 12,06% din cele înregistrate la nivel național – locul 5 la nivel național.**
- **Regiunea ocupând locul 5 la nivel național, în ceea ce privește gospodăriile care au acces la rețeaua de Internet, doar 76%.**
- **Ponderea scăzută a gospodăriilor cu acces la Internet în bandă largă, doar 74%, regiunea clasându-se pe locul 6 la nivel național.**



- ✓ Degradarea infrastructurii turismului balnear.
- ✓ Degradarea patrimoniului cultural material.
- ✓ Valorificarea insuficientă a potențialului turistic montan (județele Argeș și Dâmbovița) și Dunărean (județele Teleorman, Giurgiu, Călărași și Ialomița)
- ✓ Accesibilitatea scăzută către obiectivele turistice naturale și culturale, în ceea ce privește dezvoltarea infrastructurii de transport.
- ✓ Promovarea turistică insuficientă a traseelor montane, însoțită de un nivel scăzut de marcare și direcționare.
- ✓ Degradarea patrimoniului construit și cultural.

1. Continuarea alocării de fonduri europene pentru soluționarea problemelor importante din domeniul infrastructurii de toate tipurile și în intervalul 2021-2027.
2. Accentul pe transportul feroviar și fluvial în următoarea perioadă de programare.
3. Strategia Uniunii Europene pentru regiunea Dunării (transportul naval).
4. Cooperarea transfrontalieră cu Bulgaria.

1. Declinul transportului feroviar la nivel național.
2. Schimbări legislative.
3. Fluctuația cursului de schimb valutar.
4. Schimbări climatice și vulnerabilitatea crescută a regiunii la riscurilor naturale.

# Studiu: Impactul investițiilor făcute în regiunea Sud Muntenia în perioada 2014 - 2019 pentru implementarea PDR 2014-2020

La elaborarea Planului de Dezvoltare Regională au fost identificate **7 priorități**, pentru fiecare dintre acestea definindu-se între **3 și 6 măsuri** (un total de 31 de măsuri). În cadrul fiecărei măsuri au fost definiți **indicatorii de realizare imediată sau rezultate previzionate (47 de indicatori de realizare imediată, respectiv 33 de rezultate previzionate)**.

Metodologia de măsurare a impactului investițiilor realizate în regiune a presupus următoarele etape:

- 1. Realizarea unor corespondențe între indicatorii de realizare imediată respectiv previzionați și programele de finanțare nerambursabilă prin care aceștia pot fi îndepliniți;**
- 2. Identificarea surselor datelor necesare a fi obținute în vederea evaluării impactului investițiilor:**
  - a. Culegerea tuturor indicatorilor care sunt publici;**
  - b. Transmiterea de adrese către diverse instituții pentru obținerea indicatorilor care nu sunt publici;**
- 3. Prelucrarea datelor culese în comparație cu valorile țintă definite.**

# Studiu privind indicatorii de realizare ai strategiei din cadrul PDR 2014 -2020

	Măsură	Rezultate imediate	Țintă	Realizat	Rezultate previzionate	Țintă	Realizat
Prioritatea 1. Dezvoltarea durabilă a infrastructurii locale și regionale,	1.1. Dezvoltarea și modernizarea infrastructurii de transport	Lungime totală drumuri reabilitate sau modernizate (km)	1980	603	Creșterea lungimii drumurilor reabilitate sau modernizate (%)	15	8,47
		Lungime totală drumuri TEN-T reabilitate sau modernizate (km)	577	31			
		Lungime totală străzi urbane modernizate (km)	804	277			
	1.2. Extinderea și modernizarea infrastructurii tehnic-edilitare de servicii publice	Locuințe construite (număr)	1.600	580	Număr total de gospodării care beneficiază de condiții de locuire îmbunătățite, din totalul gospodăriilor (număr)	2.682	2.596
		Locuințe reabilitate/modernizate (număr)	1.082	2.016			

# Studiu privind indicatorii de realizare ai strategiei din cadrul PDR 2014 -2020

	Măsură	Rezultate imediate	Țintă	Realizat	Rezultate previzionate	Țintă	Realizat
Prioritatea 1. Dezvoltarea durabilă a infrastructurii locale și regionale	1.3. Dezvoltarea infrastructurii TIC	Investiții în modernizarea infrastructurii TIC pentru dezvoltarea și implementarea de servicii și aplicații online pentru companii (număr)	4	10	Creșterea numărului de beneficiari ai serviciilor și aplicațiilor online dezvoltate și implementate (%)	5	0,3
		Investiții în modernizarea infrastructurii TIC pentru dezvoltarea și implementarea de servicii și aplicații online pentru cetățeni (număr)	22	22			
	1.4. Dezvoltarea si modernizarea infrastructurii turistice	Structuri de cazare construite (număr)	1	9	Creșterea numărului total de structuri de cazare aflate la dispoziția turiștilor (număr)	1	9
		Structuri de cazare reabilite/modernizate (număr)	2	4	Creșterea numărului de turiști în structurile de cazare reabilite/modernizate (%)	1	n/a





# Studiu privind indicatorii de realizare ai strategiei din cadrul PDR 2014 -2020

	Măsură	Rezultate imediate	Țintă	Realizat	Rezultate previzionate	Țintă	Realizat
Prioritatea 1. Dezvoltarea durabilă a infrastructurii locale și regionale	1.5. Reabilitarea și modernizarea infrastructurii culturale, sportive și recreative	Investiții de realizare a infrastructurii culturale/sportive/recreative (număr)	36	1	Creșterea numărului de beneficiari ai infrastructurii recreaționale (%)	7	n/a
		Investiții de reabilitare/modernizare a infrastructurii culturale/sportive/recreative (număr)	85	29	Creșterea numărului de structuri recreaționale (%)	1	n/a
	1.6. Protejarea și valorificarea patrimoniului natural și cultural	Investiții de restaurare/protecție/valorificare a monumentelor sau ansamblurilor culturale, istorice sau de artă (număr)	26	37	Creșterea numărului de vizitatori ai monumentelor sau ansamblurilor culturale, istorice sau de artă restaurate (%)	5	n/a

# Vă mulțumim pentru atenție!

## Agenția pentru Dezvoltare Regională Sud Muntenia

Adresă	Str. General Constantin Pantazi, nr. 7A, cod poștal 910164, mun. Călărași, jud. Călărași
Telefon	0242-331.769, 0728-026.708
Fax	0242-313.167
E-mail	office@adrmuntenia.ro, programe@adrmuntenia.ro
Site	www.adrmuntenia.ro, regio.adrmuntenia.ro

	adrsudmuntenia
	ADRSudMuntenia
	user/ADRSudMuntenia
	adrsm

Investim în viitorul tău!

Proiect cofinanțat din Fondul European de Dezvoltare Regională prin Programul Operațional Regional 2014-2020

